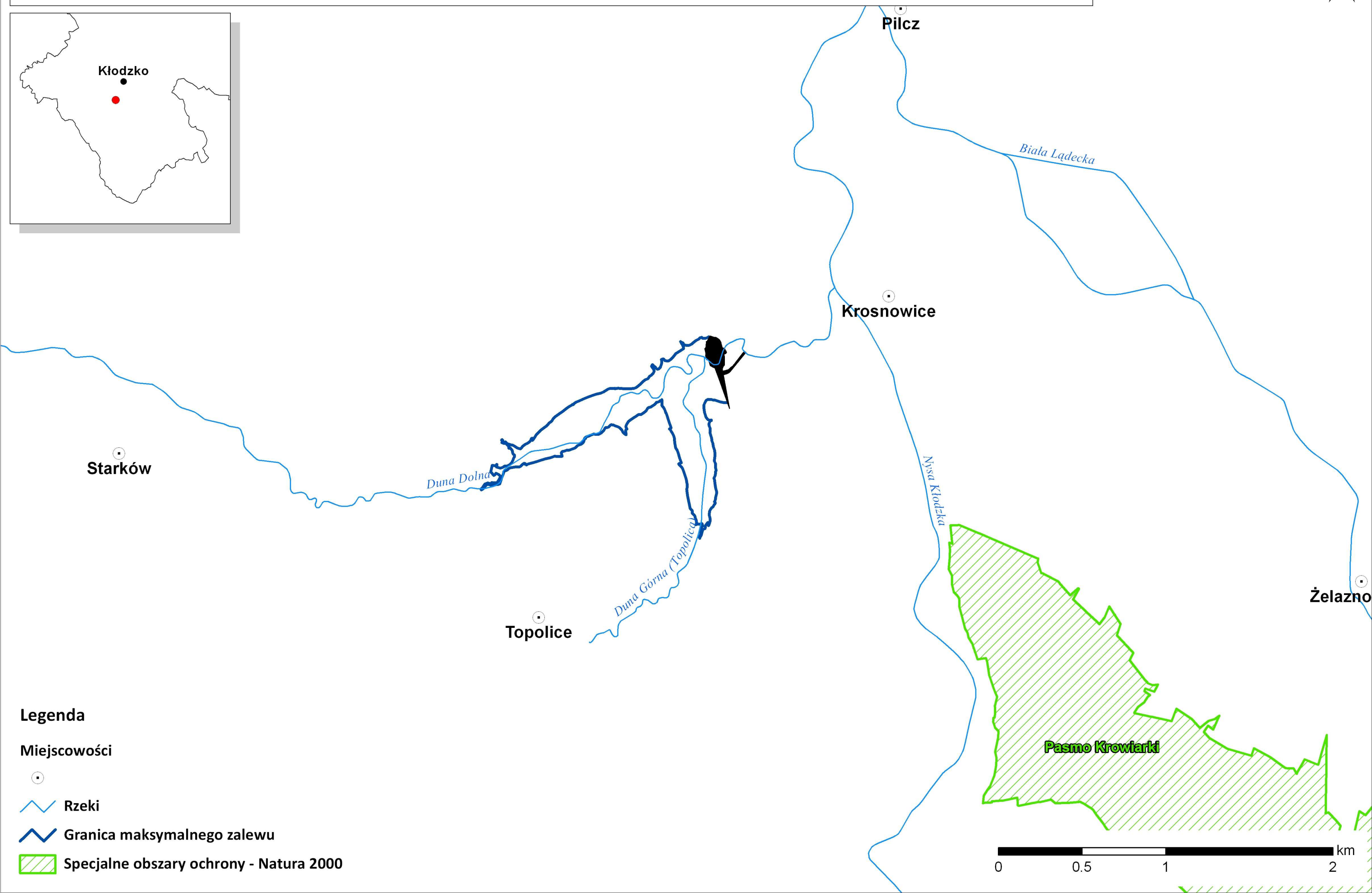






Plan Zarządzania Środowiskiem dla Zadania 2A.2/2 Budowa suchego zbiornika przeciwpowodziowego na potoku Duna miejscowość Krosnowice  
Załącznik 7. Mapa lokalizacji Zadania na tle obszarów chronionych



**Legenda**

**Miejscowości**

-  Miejscowości
-  Rzeki
-  Granica maksymalnego zalewu
-  Specjalne obszary ochrony - Natura 2000

