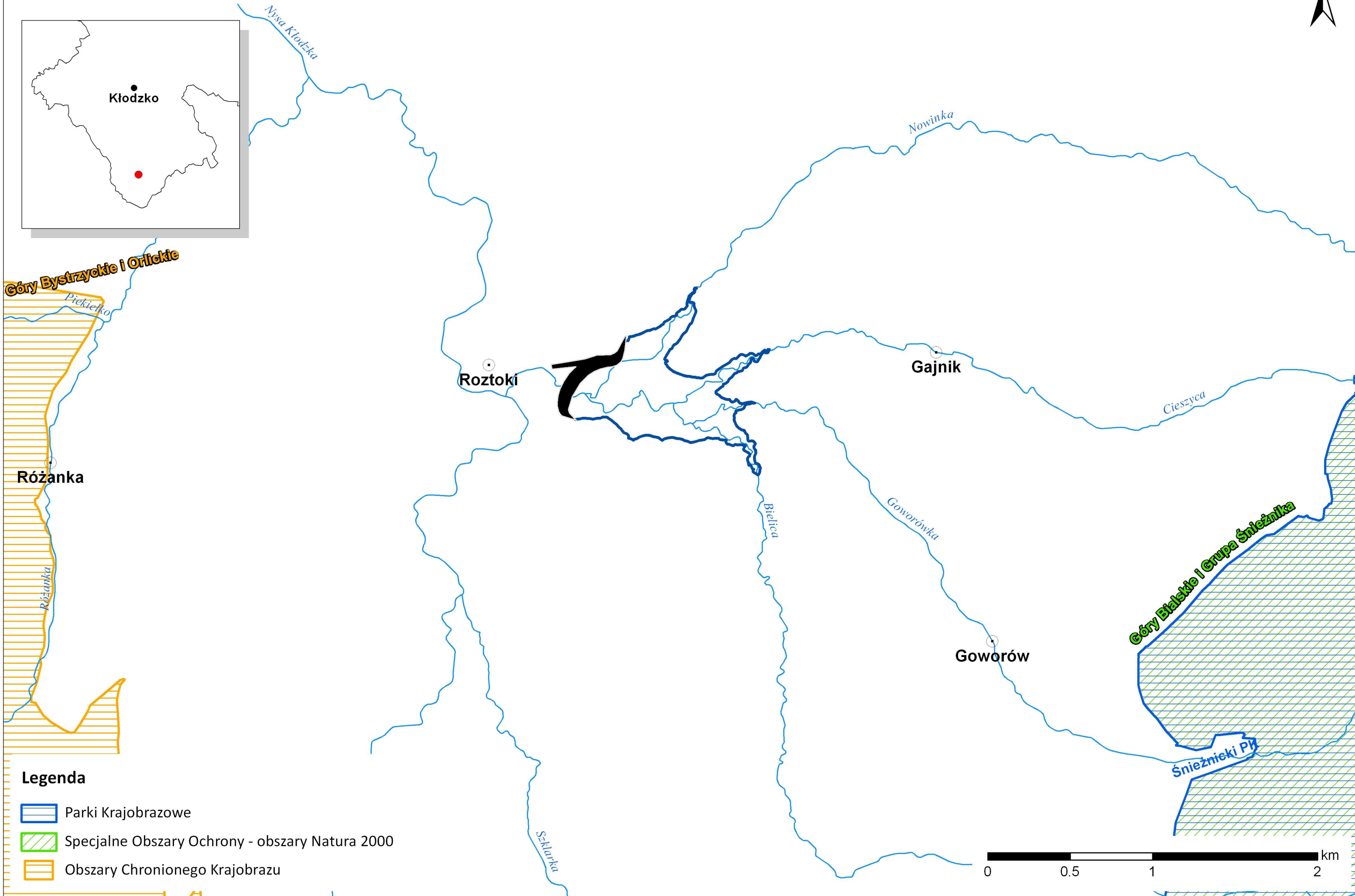





Plan Zarządzania Środowiskiem dla Zadania 2A.1/2 Budowa suchego zbiornika przeciwpowodziowego na potoku Goworówka miejscowość Roztoki Bystrzyckie  
Załącznik 7. Mapa z lokalizacją Zadania na tle obszarów chronionych



**Legenda**

-  Parki Krajobrazowe
-  Specjalne Obszary Ochrony - obszary Natura 2000
-  Obszary Chronionego Krajobrazu

