

Plan Zarządzania Środowiskiem









Kontrakt na roboty 1B.8 : Zabezpieczenie przed powodzią miasta Krosno Odrzańskie

Załącznik 7 Mapa z lokalizacją głównych elementów Zadania

Lubuski Urząd Wojewódzki
w Gorzowie Wielkopolskim
ul. Jagiellończyka 8
66-400 Gorzów Wlkp.
(13)

MAPA POGLĄDOWA
1:10 000

LEGENDA:

-  - PROJEKTOWANY WAL
-  - PROJEKTOWANY MUR
-  - MOBILNY SYSTEM OCHRONY P.P.O.W
-  - PROJEKTOWANA ŚCIANA STAŁOWA
-  - KRAWĘŻNIK BETONOWY W STOPIE SKARPY KANAŁU
-  - UMCOENIE SKARPY NARZUTEM Z KAMIENIA ŁAMANEGO
-  - POGŁĘBIENIE DNA KANAŁU
-  - NR MOSTU

