







Plan Zarządzania Środowiskiem dla Zadania 1B.6/1 Nowa Sól etap I i II  
Załącznik 8: Mapa lokalizacji siedlisk przyrodniczych na obszarze Zadania



**Siedliska przyrodnicze**  
(patrz opis w rozdziale 4.8.1 PZŚ):

-  3150
-  6430
-  6440
-  6510
-  9170
-  \*91E0
-  91F0

**Legenda**

-  regulacja rzeki
-  przełożenie rzeki
-  rozbiórka wału
-  rozbudowa wału
-  budowa nowego wału
-  kanał przepompowni

